




Gebietsdarstellung zur Allgemeinverfügung vom 06.04.2017

-  Kreisgrenze
-  Gemeindegrenze
-  Risikogebiet mit Aufstallpflicht

Maßstab: 1:50.000